

Ménages, familles et logements Households, families and dwellings

Nombre d'enfants à la maison (données-échantillon : 20 %)
Number of children at home (20 % sample data) 2001

Groupe d'âge / Age group	Population
De 0 à 5 ans / Age 0-5	5 155
De 6 à 14 ans / Age 6-14	9 505
De 15 à 17 ans / Age 15-17	3 225
De 18 à 24 ans / Age 18-24	4 280
De 25 ans et plus / Age 25 and over	1 480
Total :	23 645

Nombre de familles
Number of families : 22 540
Nombre moyen d'enfants par famille
Average number of children by family : 1,05

Nombre de ménages privés
Number of private households : 32 310
Nombre de personnes dans les ménages privés
Number of persons in private households : 77 335
Nombre moyen de personnes par ménage privé
Average number of persons by private household : 2,4

Nombre de logements privés occupés
Number of occupied private dwellings : 32 310
Nombre de logements possédés
Number of owned dwellings : 19 075
Nombre de logements loués
Number of rented dwellings : 13 235

Coût du logement en 2003 (Granby et Bromont)
Cost of dwelling in 2003 (Granby and Bromont)

Coût moyen d'une maison unifamiliale
Average cost of a single-family house : 126 900 \$

Coût mensuel moyen d'un logement
Average monthly cost of an apartment :

1 chambre à coucher / 1 bedroom	412 \$
2 chambres à coucher / 2 bedrooms	476 \$
3 chambres à coucher / 3 bedrooms	530 \$
Studio	334 \$

 **CLD Haute-Yamaska**
Centre local de développement

142, rue Dufferin, bureau 200, Granby (Québec) J2G 4X1
Téléphone : (450) 777-1141 Téléc. : (450) 777-1657
cld@cld.haute-yamaska.com
www.haute-yamaska.com • www.granby-bromont.com

Scolarité / Education

Population de 20 ans et plus selon le plus haut niveau
de scolarité atteint (données-échantillon : 20 %)
Population 20 years and over by highest level
of schooling (20 % sample data) 2001

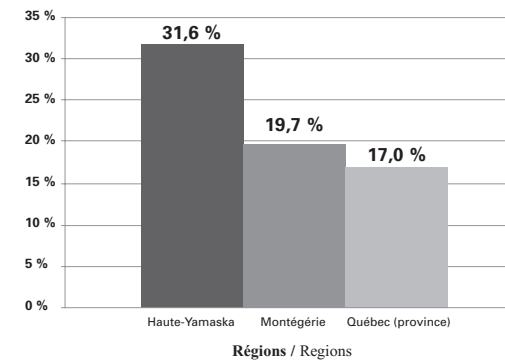
	Nombre Number	%
Niveau inférieur à la 9 ^e année Less than grade 9	9 895	17,3
De la 9 ^e à la 13 ^e année avec ou sans certificat d'études secondaires Grade 9-13 with or without diploma	21 185	37,0
Certificat ou diplôme d'une école de métiers / Trades certificate or diploma	6 525	11,4
Études collégiales avec ou sans certificat ou diplôme / College education with or without diploma	12 070	21,1
Études universitaires avec ou sans certificat ou diplôme / University education with or without certificate or diploma	2 015	3,5
Études universitaires avec grade University education with degree	5 540	9,7
Total :	57 230	100

Main-d'œuvre / Workforce

Main-d'œuvre dans un rayon de 50 km (35 milles)
Workforce within a 50 km (35 miles) radius

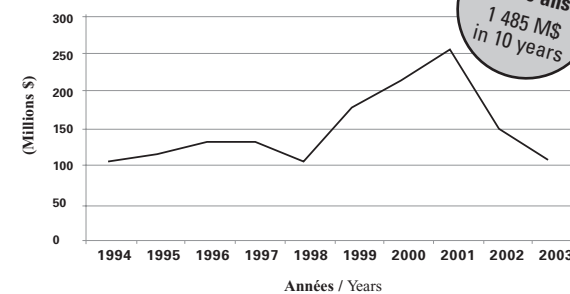
Municipalité régionale de comté (MRC), villes principales entre parenthèses County, major cities in parenthesis	Main-d'œuvre Workforce
Acton (Acton Vale)	7 790
Brome-Missisquoi (Cowansville)	23 090
La Haute-Yamaska (Granby, Bromont)	42 820
Les Maskoutains (St-Hyacinthe)	42 320
Memphrémagog (Magog)	21 175
Rouville (Marieville)	16 255
Val St-François (Valcourt)	14 645
Total :	168 095

% d'emplois industriels % of industrial jobs 2001

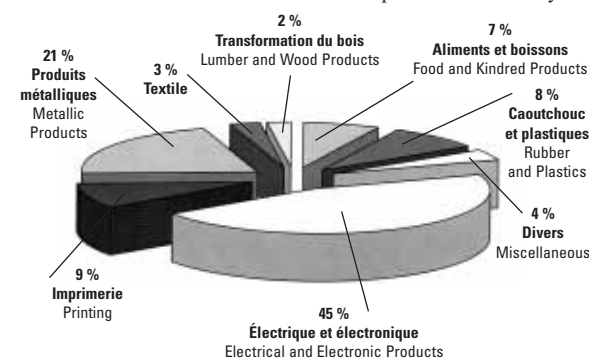


Investissements industriels Industrial investments

Variation des investissements industriels
Variation of industrial investments
Haute-Yamaska 1994-2003




Répartition des investissements industriels par secteur
Distribution of industrial investments per sector of activity



Profil socioéconomique de la Haute-Yamaska

Socioeconomic profile
of Haute-Yamaska



Située à 45 minutes au sud-est de Montréal et à 40 minutes de la frontière des États-Unis, la Haute-Yamaska compte 10 municipalités formant un milieu de vie dynamique et équilibré. Granby et Bromont en sont les pôles industriels. La Haute-Yamaska fait partie de la région administrative de la Montérégie et de la région touristique des Cantons-de-l'Est.

Located at 45 minutes south-east of Montreal and 40 minutes from the US border, the Haute-Yamaska region includes 10 municipalities making it a dynamic and well-balanced living environment. Granby and Bromont are its industrial hubs. Haute-Yamaska is part of the Montérégie administrative region and of the Eastern Townships tourist region.

Superficie / Area

Superficie de la Haute-Yamaska Land area of Haute-Yamaska	En km ² / In km ² En milles ² / In miles ²	751 290
Densité de la population Population density	Habitants par km ² Inhabitants per km ² Habitants par milles ² Inhabitants per mile ²	105,4 273

Population

Par municipalité By municipality 2001

Municipalité Municipality	Population	%
Bromont	4 808	6,1
Canton de Granby	11 335	14,3
Canton de Shefford	5 133	6,5
Granby	44 121	55,7
Roxton Pond	3 527	4,5
Saint-Alphonse	2 805	3,5
Sainte-Cécile-de-Milton	1 961	2,5
Saint-Joachim-de-Shefford	1 159	1,5
Warden	333	0,4
Waterloo	3 993	5,0
Total :	79 175	100

Les migrations inter-régionales sont positives pour la Haute-Yamaska. En effet, de 1996 à 2001, le nombre de personnes qui sont venues s'établir en Haute-Yamaska dépassait de 1 560 le nombre de résidents de la Haute-Yamaska qui ont quitté la région.

The interregional migrations are positive in Haute-Yamaska. Indeed, from 1996 to 2001, the number of persons who came from other regions to settle in Haute-Yamaska was higher by 1,560 than the number of residents of Haute-Yamaska who left the region.

Par groupe d'âge By age group 2001

Groupe d'âge Age group	Population	%
De 0 à 14 ans / Age 0-14	14 755	18,6
De 15 à 29 ans / Age 15-29	15 210	19,2
De 30 à 44 ans / Age 30-44	19 050	24,1
De 45 à 54 ans / Age 45-54	12 115	15,3
De 55 à 64 ans / Age 55-64	8 225	10,4
65 ans et plus / Age 65 and over	9 820	12,4
Total :	79 175	100

Par langue maternelle By mother tongue 2001 (77 590 répondants respondents)

Langue maternelle Mother tongue	Population	%
Anglais / English	2 965	3,8
Français / French	73 120	94,2
Anglais et français / English and French	560	0,7
Anglais ou français et langues non officielles / English or French and non-official languages	50	0,1
Langues non officielles Non-official languages	895	1,2
Total :	77 590	100

Croissance de la population Growth of population

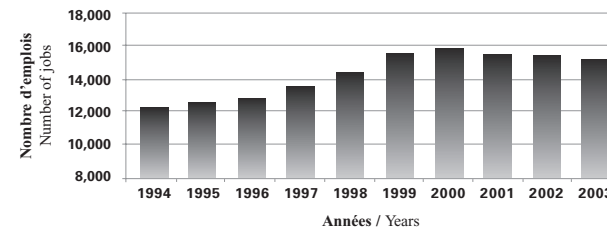
Région Region	1996-2001	Croissance prévue Expected growth 2001-2026
Haute-Yamaska	2,8 %	15,3 %
Montérégie	1,6 %	11,1 %
Province de Québec	1,4 %	9,3 %

Lieux d'exportation des entreprises manufacturières de la Haute-Yamaska / Where our industrial companies are exporting

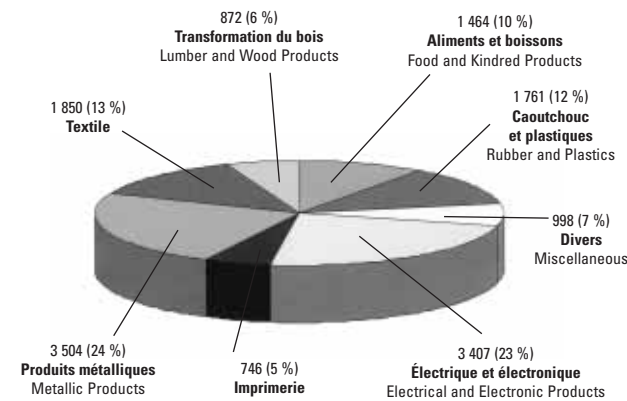


Emplois industriels Industrial jobs

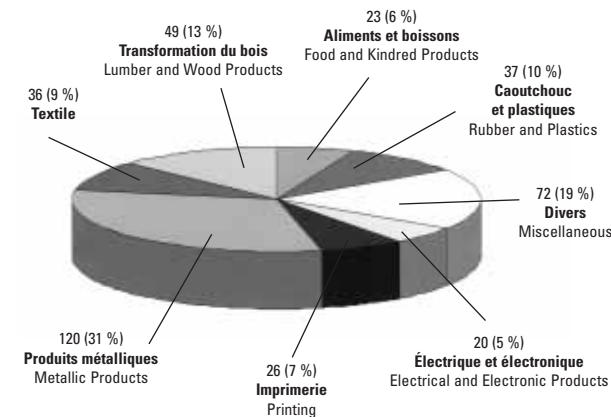
Variation des emplois industriels Variation of industrial jobs 1994-2003



Répartition des 14 602 emplois industriels par secteur Distribution of the 14 602 industrial jobs per sector of activity



Répartition des 383 entreprises manufacturières par secteur Distribution of the 383 industrial companies per sector of activity



Répartition des 14 602 emplois dans les 383 entreprises manufacturières / Distribution of the 14 602 jobs in the 383 industrial companies

Group Group	Nombre d'entreprises Number of companies	Nombre d'employés Number of employees
1 - 19 employés employees	262	1 649
20 - 99 employés employees	83	3 528
100 + employés employees	38	9 425

Nos principales entreprises manufacturières Our major industrial companies

Entreprise Company	Produits Products
Agropur, Coopérative	Fromages Cheese
Aliments Ultima	Fromages, yogourts Cheese, yogourts
Amcor Plastube	Tubes en plastique Plastic tubes
Cadbury Adams Canada	Confiserie Sugar confectionery
Camoplast Industriel	Dameuses, déblayeurs à neige Snowgroomers, snowplows
Dalsa Semiconducteur	Circuits intégrés Integrated circuits
GE Canada, Moteurs d'avions	Aubes pour moteurs d'avions Aircraft compressor blades
Grandford, division de Goodyear	Boyaux industriels en caoutchouc Industrial rubber hoses
IBM Canada	Composants microélectroniques Microelectronic components
Lagran Canada	Sangles pour diverses applications Webbings for various applications
Plastiques Cellulaires Polyform	Produits de polystyrène expansé Expandable polystyrene products

Sources : Statistique Canada, Emploi-Québec, CLD Haute-Yamaska, SCHL/CMHC
Réalisé en 2004 / Produced in 2004